




KRAJ:	Liberecký
KATASTRÁLNÍ ÚZEMÍ:	Rybnice
NAVROVANÁ ÚPRAVA:	cesta s asfaltovým krytem

Podélný profil: HC1-R (3) M 1:1000/100
Rozsah: km 1,80000 - km 2,70000



 ageris AGERIS s.r.o., Jiráskova 5, 602 01, Brno, Tel: Fax:		Autor: rse	
Vedoucí projektu Zodpovědný projektant Návští / Vyracoval Kreslí / CAD			
Investor SPÚ, Krajský pozemkový úřad pro Liberecký kraj, Pobočka Semlly			
Akce KOMPLEXNÍ POZEMKOVÉ ÚPRAVY V K.Ú. RYBNICE		Stupň KoPÚ	
		Formát 12 A4	
		Datum aktualizace 12/2018	
		Čís. záskazny 10222/16	
Část PLÁN SPOLEČNÝCH ZAŘÍZENÍ - DTŘ CESTY		Svořov Cesty dwg	
Název plánu PODÉLNÝ PROFIL POLNÍ CESTY HC1-R		MAF/ko 1:1000/100	Par.č. 1.2.3